

AUTO No 0220 DEL 12 DE MAYO DE 2026

POR MEDIO DEL CUAL SE INICIA UN TRÁMITE DE EVALUACIÓN DE PERMISO DE VERTIMIENTO DE AGUAS RESIDUALES DOMESTICAS Y SE TOMAN OTRAS DETERMINACIONES.

La Directora General de la Corporación Autónoma Regional del Sur de Bolívar CSB, en uso de sus facultades Constitucionales, Legales y Estatutarias especialmente las contenidas en la Ley 99 de 1993 y demás normas concordantes.

CONSIDERANDO

Que mediante radicado CSB No 1616 de fecha 06 de mayo de 2026, la empresa AGUAS DE LA SABANA S.A E.S.P., identificada con NIT. 823.004.006-8, presentó ante esta CAR solicitud de permiso de Vertimientos de Aguas Residuales Domesticas para la ejecución del proyecto denominado: "EVALUACIÓN AMBIENTAL DEL VERTIMIENTO PARA AGUAS RESIDUALES UBICADA EN EL BARRIO LA CANDELARIA DEL MUNICIPIO DE MAGANGUÉ, BOLIVAR", localizado en el predio "EBAR LA CANDELARIA" del municipio de Magangué - Bolívar, con el fin de que se evalué la viabilidad Ambiental del mismo.

Que la Subdirección Administrativa y Financiera, emitió la factura CSB No 8222, por concepto del servicio de evaluación de la solicitud que nos ocupa, la cual fue cancelada mediante Operación Bancaria realizada el día 16 de abril de 2026.

Que, revisada la documentación presentada, esta cumple con el lleno de los requisitos formales establecidos en el Artículo 2.2.3.3.5.2. del Decreto 1076 de 2015, para dar impulso al trámite de evaluación a la solicitud de permiso de Vertimientos de Aguas Residuales Domesticas antes indicado.

No obstante, es importante aclarar que el cumplimiento de los requisitos formales NO obliga a la Corporación en el Otorgamiento del referido instrumento Ambiental, ya que la presente solicitud debe ser objeto de visita ocular y evaluación para determinar la viabilidad técnica de la misma.

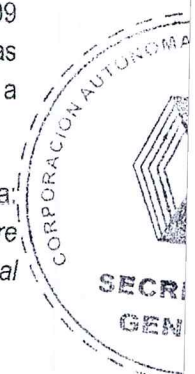
FUNDAMENTO JURÍDICO

Que la Constitución Política en sus artículos 79 y 80 establece "*que es deber del Estado proteger la diversidad e integridad del ambiente, conservar las áreas de especial importancia ecológica y fomentar la educación ambiental para garantizar el derecho de todas las personas a gozar de un ambiente sano y planificar el manejo y aprovechamiento de los recursos naturales, para garantizar sus desarrollo sostenible, en su conservación, restauración o sustitución; debiendo prevenir y controlar los factores de deterioro ambiental, imponer las sanciones legales y exigir la reparación de los daños causados.*"

Que según el artículo 31 numeral 2, de la ley 99 de 1993, establece como función de las CAR entre otras "*corresponde a las Corporaciones Autónomas Regionales ejercer la función de máxima autoridad ambiental en el área de su jurisdicción de acuerdo con las normas de carácter superior y conforme a los criterios y directrices trazadas por el Ministerio del Medio Ambiente*".

Que la Corporación Autónoma Regional del Sur de Bolivar CSB, fue creada mediante el artículo 33 de la Ley 99 de 1993, que por tanto se constituye la máxima Autoridad Ambiental, siendo el ente encargado de otorgar las autorizaciones, permisos y licencia ambiental a los proyectos, obras y/o actividades de su competencia a desarrollarse en el área de su jurisdicción.

Que el Decreto 1076 de 2015 en su artículo 2.2.3.3.5.1. con respecto al Permiso de Vertimientos señala: "**Requerimiento de permiso de vertimiento.** *Toda persona natural o jurídica cuya actividad o servicio genere vertimientos a las aguas superficiales, marinas, o al suelo, deberá solicitar y tramitar ante la autoridad ambiental competente, el respectivo permiso de vertimientos.*"



(Decreto 3930 de 2010, art. 41).

Así mismo, el artículo 2.2.3.3.5.2. de la norma ibidem establece los requisitos para tramitar un permiso de vertimientos, señalando:

“Artículo 2.2.3.3.5.2 Requisitos del permiso de vertimientos. El interesado en obtener un permiso de vertimiento, deberá presentar ante la autoridad ambiental competente, una solicitud por escrito que contenga la siguiente información:

1. Nombre, dirección e identificación del solicitante y razón social si se trata de una persona jurídica.
2. Poder debidamente otorgado, cuando se actúe mediante apoderado.
3. Certificado de existencia y representación legal para el caso de persona jurídica.
4. Autorización del propietario o poseedor cuando el solicitante sea mero tenedor.
5. Certificado actualizado del Registrador de Instrumentos Públicos y Privados sobre la propiedad del inmueble, o la prueba idónea de la posesión o tenencia.
6. Nombre y localización del predio, proyecto, obra o actividad.
7. Costo del proyecto, obra o actividad.
8. Modificado por el art. 8, Decreto Nacional 050 de 2018. Fuente de abastecimiento de agua indicando la cuenca hidrográfica a la cual pertenece.
9. Características de las actividades que generan el vertimiento.
10. Plano donde se identifique origen, cantidad y localización georreferenciada de las descargas al cuerpo de agua o al suelo.
11. Modificado por el art. 8, Decreto Nacional 050 de 2018. Nombre de la fuente receptora del vertimiento indicando la cuenca hidrográfica a la que pertenece.
12. Caudal de la descarga expresada en litros por segundo.
13. Frecuencia de la descarga expresada en días por mes.
14. Tiempo de la descarga expresada en horas por día.
15. Tipo de flujo de la descarga indicando si es continuo o intermitente.
16. Caracterización actual del vertimiento existente o estado final previsto para el vertimiento proyectado de conformidad con la norma de vertimientos vigente.
17. Ubicación, descripción de la operación del sistema, memorias técnicas y diseños de ingeniería conceptual y básica, planos de detalle del sistema de tratamiento y condiciones de eficiencia del sistema de tratamiento que se adoptará.
18. Concepto sobre el uso del suelo expedido por la autoridad municipal competente.
19. Modificado por el art. 8, Decreto Nacional 050 de 2018. Evaluación ambiental del vertimiento.
20. Plan de gestión del riesgo para el manejo del vertimiento.
21. Constancia de pago para la prestación del servicio de evaluación del permiso de vertimiento.

22. Los demás aspectos que la autoridad ambiental competente consideré necesarios para el otorgamiento del permiso.

Parágrafo 1. En todo caso cuando no exista compatibilidad entre los usos del suelo y las determinantes ambientales establecidas por la autoridad ambiental competente para el Ordenamiento Territorial, estas últimas de acuerdo con el artículo 10 de la Ley 388 de 1997 o la norma que lo modifique, adicione o sustituya, prevalecerán sobre los primeros.

Parágrafo 2. Modificado por el art. 8, Decreto Nacional 050 de 2018. Los análisis de las muestras deberán ser realizados por laboratorios acreditados por el IDEAM, de conformidad con lo dispuesto en el capítulo 9 del título 8, parte 2, libro 2 del presente Decreto o la norma que lo modifique, adicione o sustituya. El muestreo representativo se deberá realizar de acuerdo con el Protocolo para el Monitoreo de los Vertimientos en Aguas Superficiales, Subterráneas.

Parágrafo 3. Los estudios, diseños, memorias, planos y demás especificaciones de los sistemas de recolección y tratamiento de las aguas residuales deberán ser elaborados por firmas especializadas o por profesionales calificados para ello y que cuenten con su respectiva matrícula profesional de acuerdo con las normas vigentes en la materia.

Parágrafo 4. Los planos a que se refiere el presente artículo deberán presentarse en formato análogo tamaño 100 cm x 70 cm y copia digital de los mismos.

Por lo anterior, se hace necesario dictar Auto que dé inicio al trámite en los términos del Artículo 70 de la Ley 99 de 1993, el cual dispone:

“ARTÍCULO 70. Del Trámite de las Peticiones de Intervención. La entidad administrativa competente al recibir una petición para iniciar una actuación administrativa ambiental o al comenzarla de oficio dictará un acto de iniciación de trámite que notificará y publicará en los términos de los artículos 14 y 15 del Código Contencioso Administrativo y tendrá como interesado a cualquier persona que así lo manifieste con su correspondiente identificación y dirección domiciliaria”.

En mérito de lo expuesto

DISPONE

ARTÍCULO PRIMERO: Iniciar trámite de evaluación de permiso de Vertimientos de Aguas Residuales Domesticas solicitado por la empresa AGUAS DE LA SABANA S.A E.S.P., identificada con NIT. 823.004.006-8, para la ejecución del proyecto denominado: “EVALUACIÓN AMBIENTAL DEL VERTIMIENTO PARA AGUAS RESIDUALES UBICADA EN EL BARRIO LA CANDELARIA DEL MUNICIPIO DE MAGANGUÉ, BOLIVAR”, localizado en el predio “EBAR LA CANDELARIA.”, localizado en el predio “EBAR LA CANDELARIA” del municipio de Magangué - Bolívar.

ARTÍCULO SEGUNDO: Remitir a la Subdirección de Gestión Ambiental de la CSB, la presente solicitud para que realice revisión técnica, diligencia de visita ocular de evaluación, y emita el respectivo concepto técnico.

ARTÍCULO TERCERO: Téngase como interesado a cualquier persona que así, lo manifieste en los términos y para los efectos señalados en los artículos 69 y 70 de la 99 de 1993.



ARTÍCULO CUARTO: Notificar personalmente o por aviso según sea el caso, a la empresa AGUAS DE LA SABANA S.A E.S.P., identificada con NIT. 823.004.006-8, el contenido del presente acto administrativo, conforme a lo estipulado en los artículos 67 y 68 de la ley 1437 de 2011.

ARTÍCULO QUINTO: Contra el presente Acto Administrativo no procede recurso, conforme a lo estipulado en el artículo 75 de la ley 1437 de 2011.

ARTÍCULO SEXTO: Publicar el presente Acto Administrativo, de conformidad con lo dispuesto en el Art. 70 de la ley 99 de 1993.

NOTIFÍQUESE, COMUNÍQUESE, PUBLÍQUESE Y CÚMPLASE


CLAUDIA MILENA CABALLERO SUÁREZ
Directora General CSB

Atributo	Nombres y apellido	cargo	firma
Proyecto:	Luis Arango	Contratista	
Reviso:	Sandra Diaz Pineda	Secretaría General	
Expediente:	2026-085		